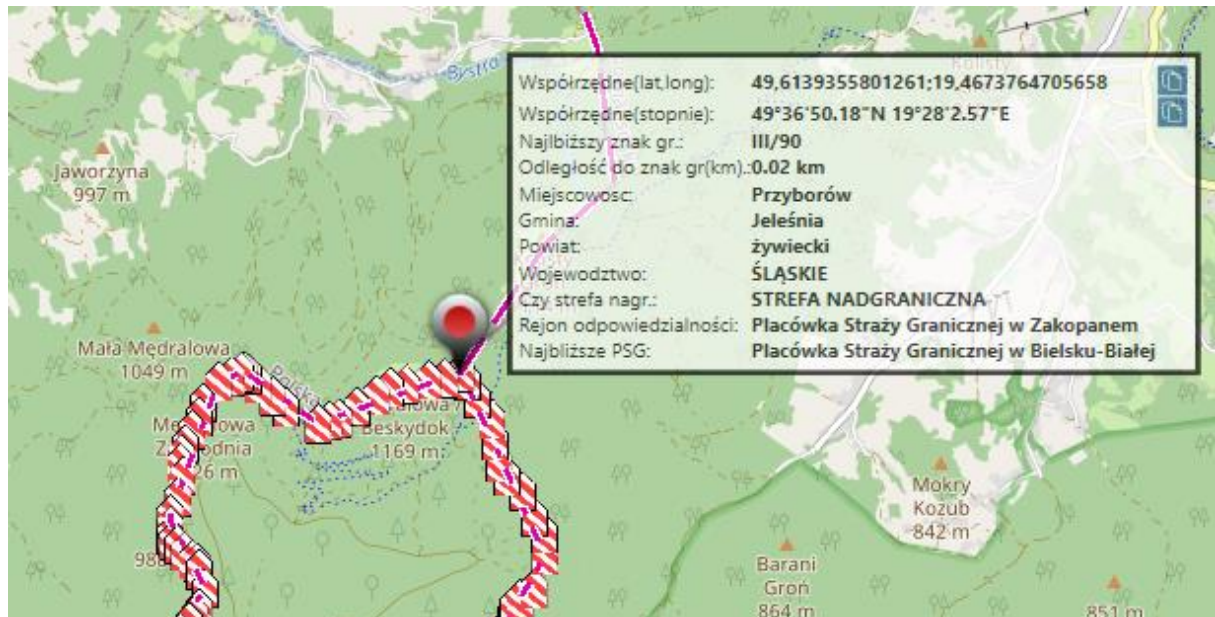


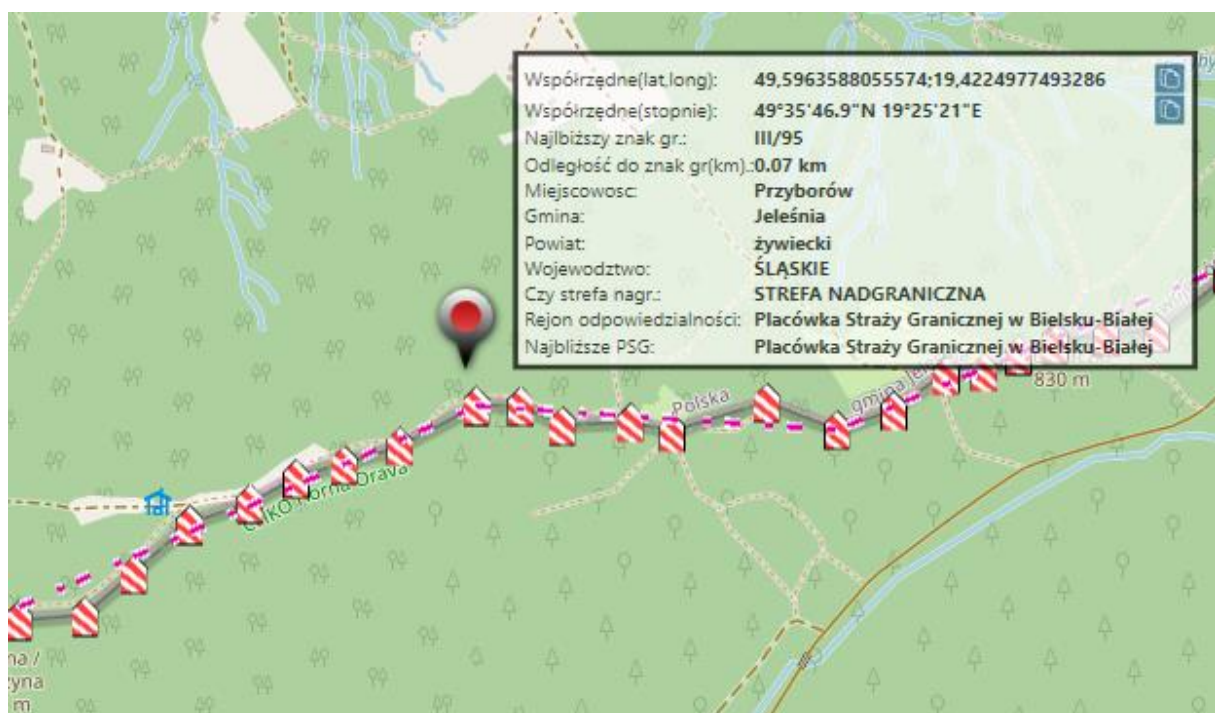
Specyfikacja odcinków polsko-słowackiej granicy państwowej do oczyszczenia w 2024 roku

- I odcinek do oczyszczenia (od znaku granicznego nr III/90 do znaku granicznego nr III/95)

Początek odcinka (znak graniczny III/90)

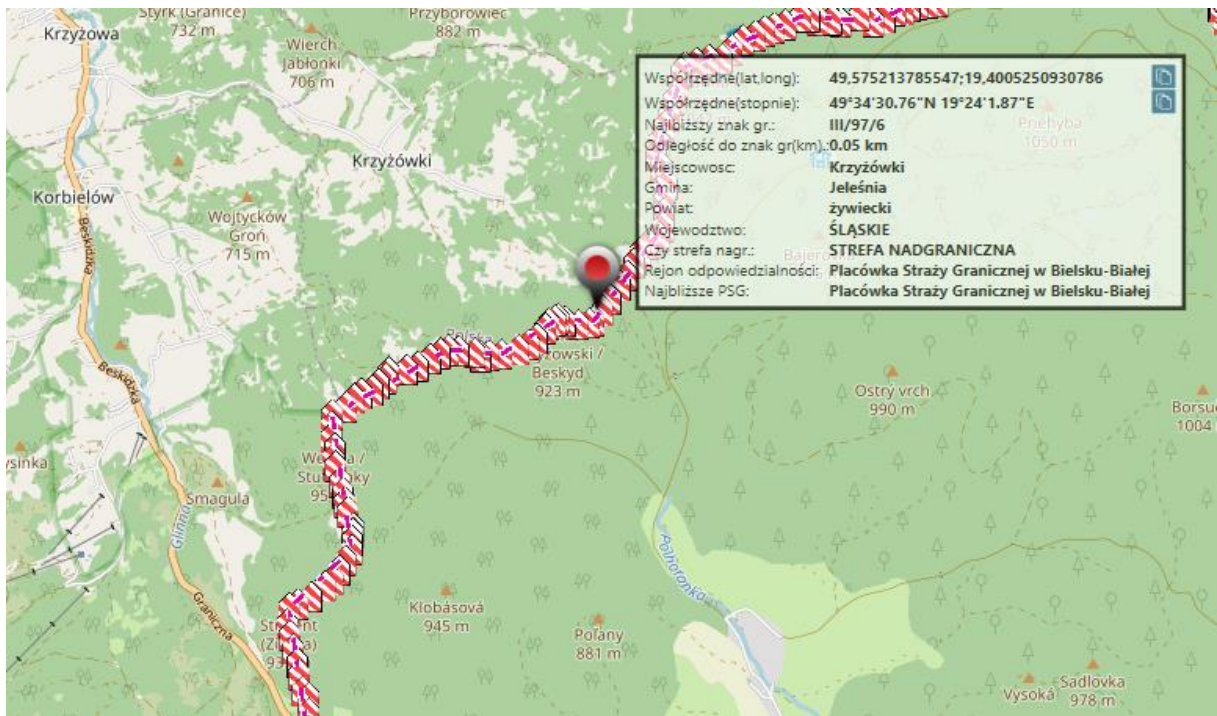


Koniec odcinka (znak graniczny III/95)

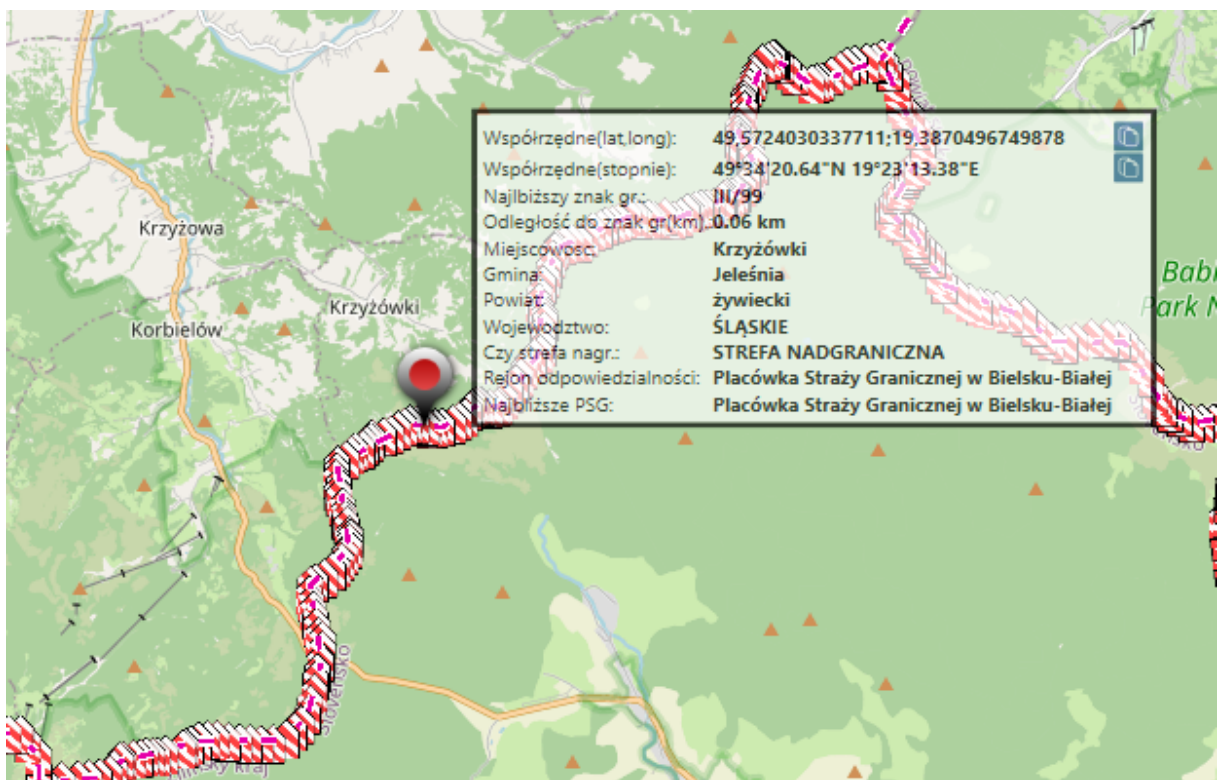


- II odcinek do oczyszczenia (od znaku granicznego nr III/97/6 do znaku granicznego nr III/99)

Początek odcinka (znak graniczny III/97/6)

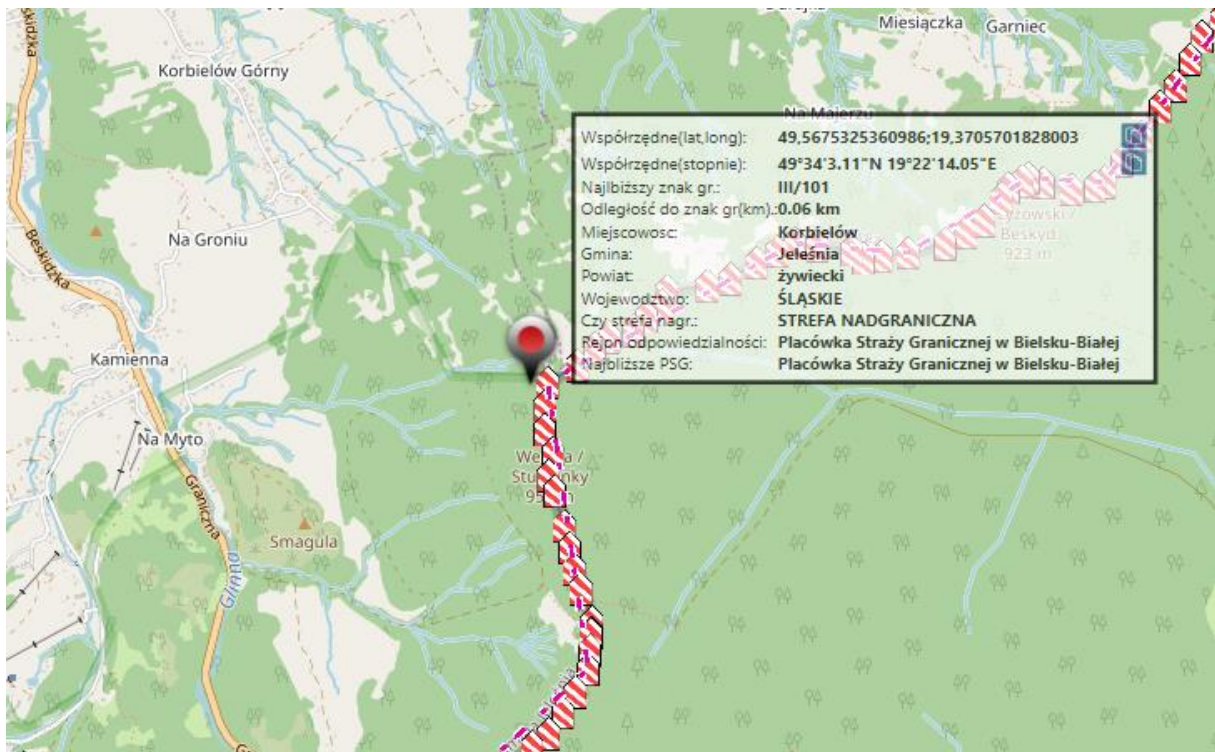


Koniec odcinka (znak graniczny III/99)

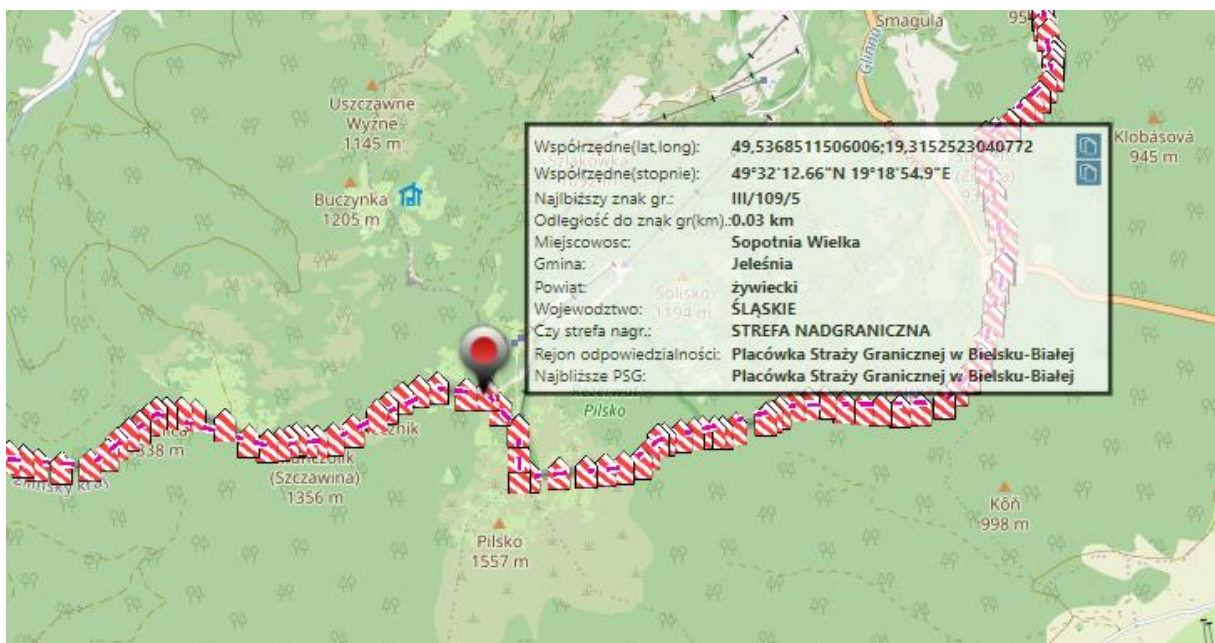


- III odcinek do oczyszczenia (od znaku granicznego nr III/101 do znaku granicznego nr III/109/5)

Początek odcinka (znak graniczny III/101)

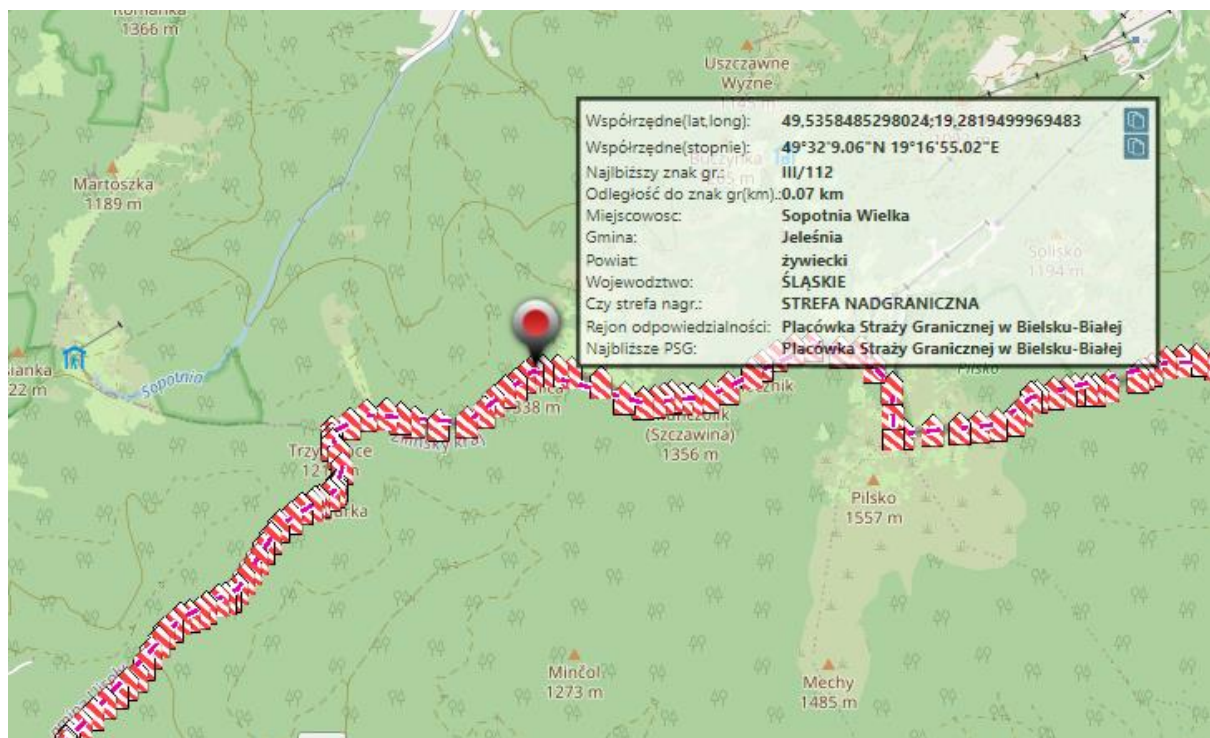


Koniec odcinka (znak graniczny III/109/5)

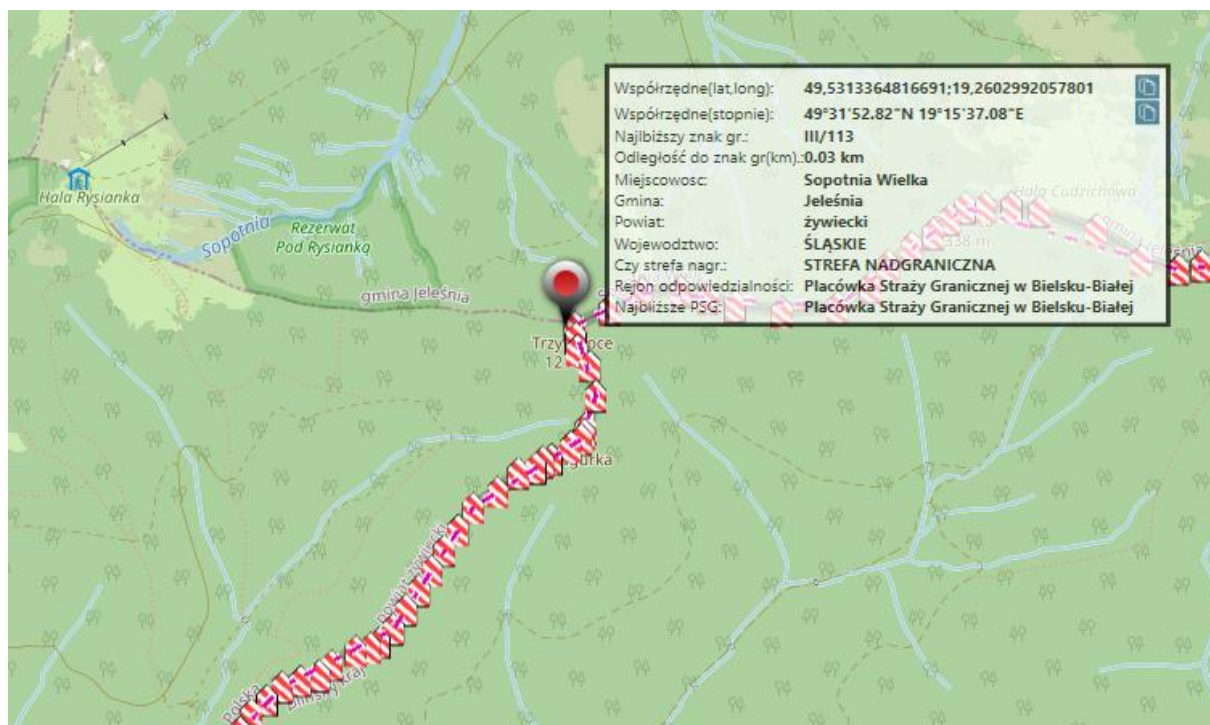


- IV odcinek do oczyszczenia (od znaku granicznego nr III/112 do znaku granicznego nr III/113)

Początek odcinka (znak graniczny III/112)

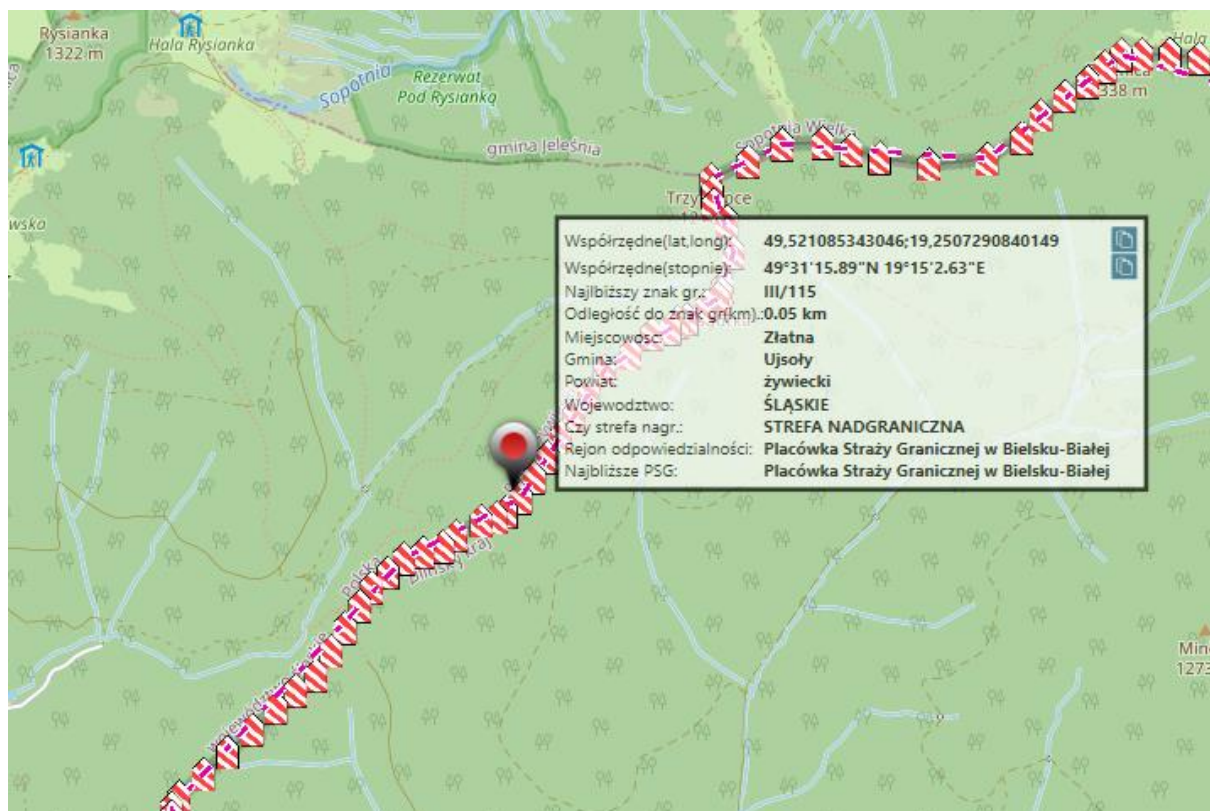


Koniec odcinka (znak graniczny III/113)

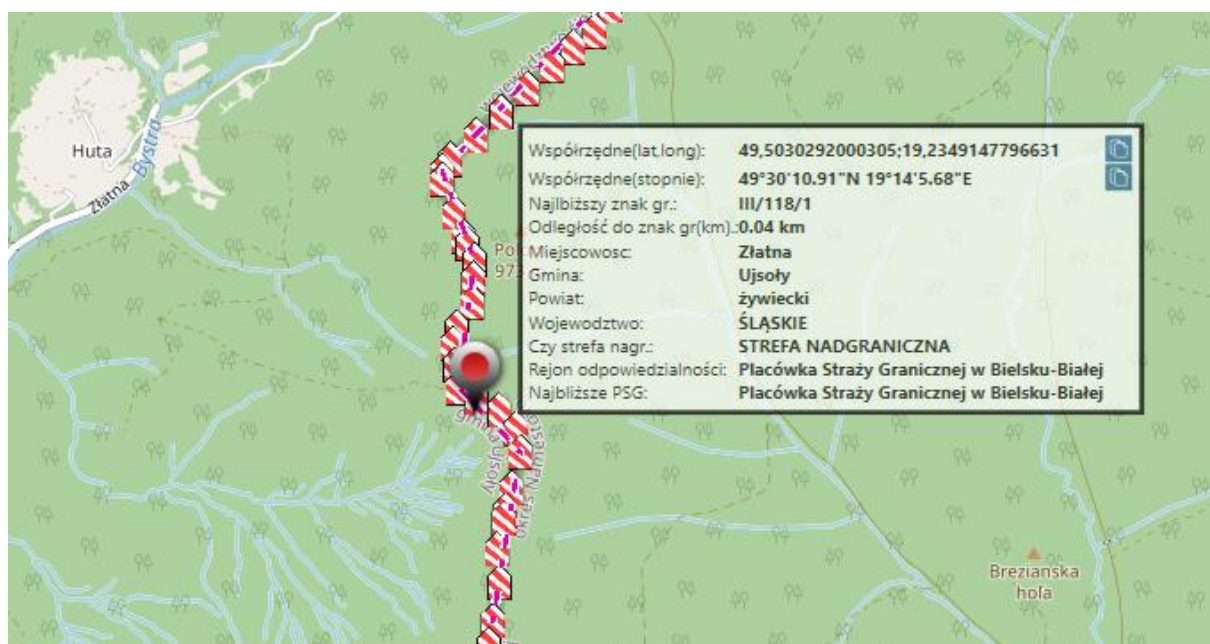


- V odcinek do oczyszczenia (od znaku granicznego nr III/115 do znaku granicznego nr III/118/1)

Początek odcinka (znak graniczny III/115)

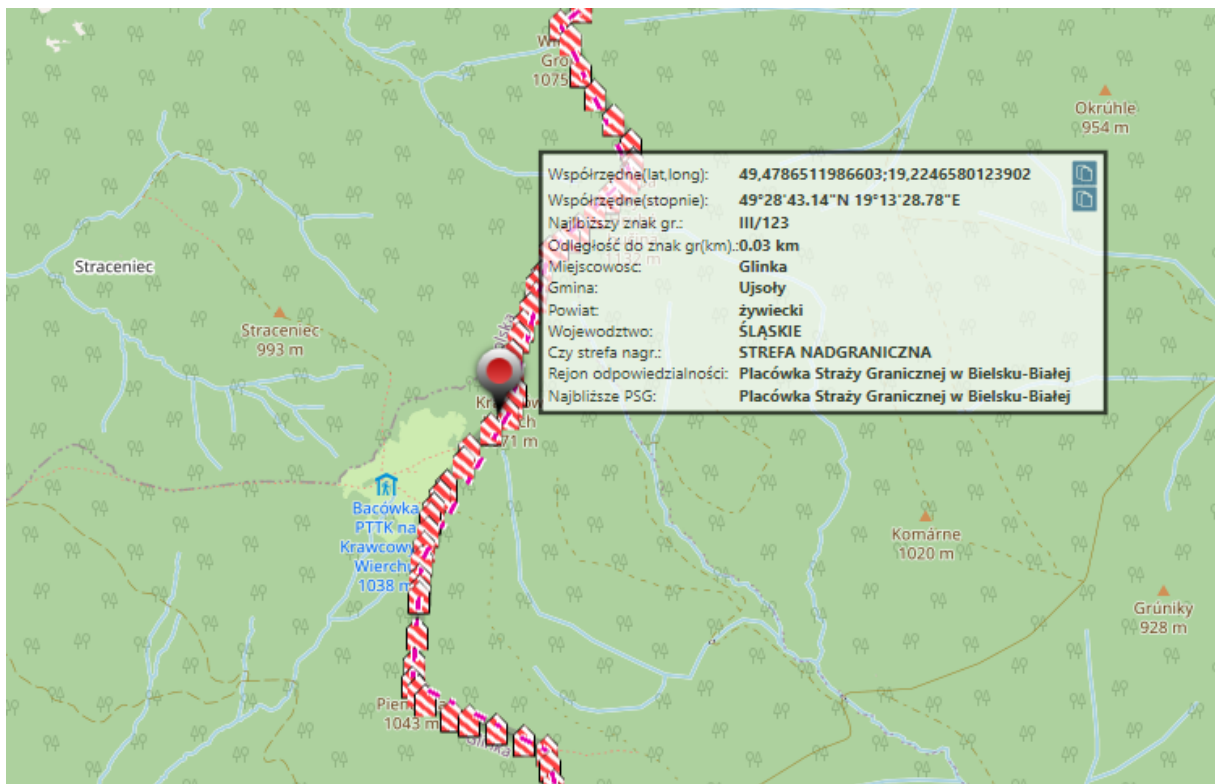


Koniec odcinka (znak graniczny III/118/1)

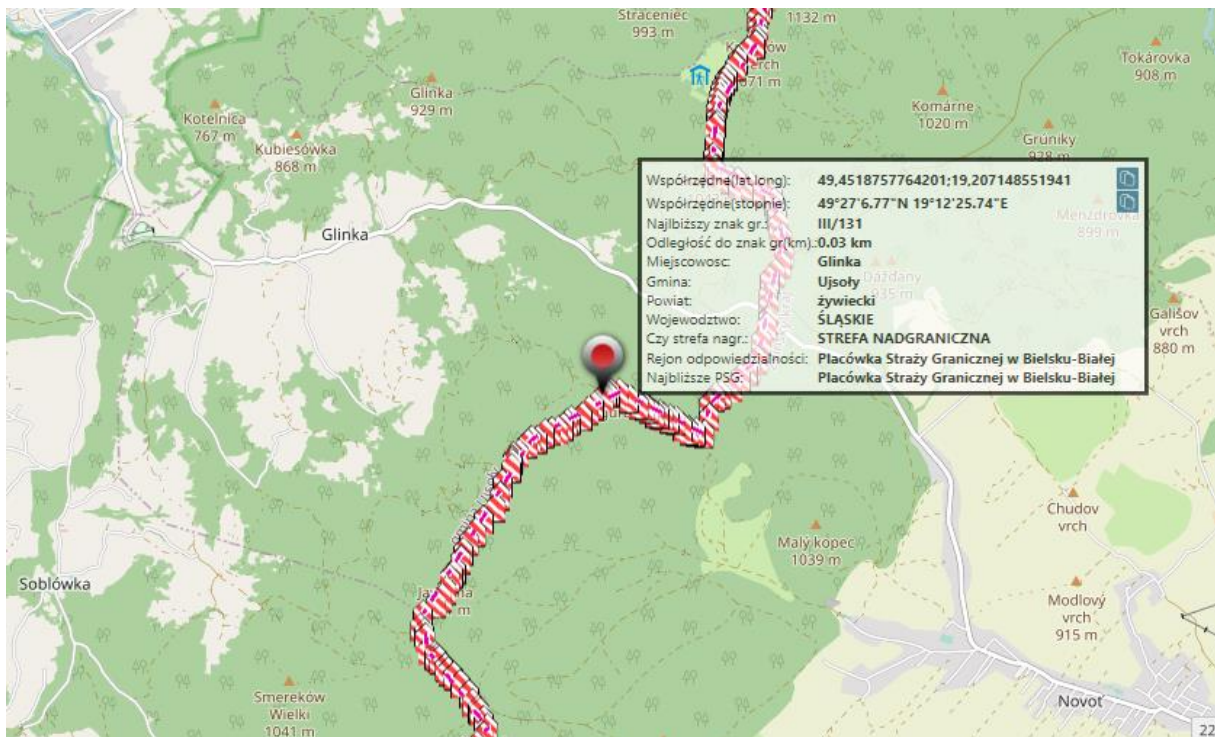


- VI odcinek do oczyszczenia (od znaku granicznego nr III/123 do znaku granicznego nr III/131)

Początek odcinka (znak graniczny III/123)



Koniec odcinka (znak graniczny III/131)



Zgodnie z ustaleniami Stałej Polsko-Słowackiej Komisji Granicznej oczyszczenia terenu wymagają tylko odcinki oznakowane bezpośrednio, oczyszczamy ww. odcinki 1 metr po stronie słowackiej i 1 metr po stronie polskiej od linii polsko – słowackiej granicy państwowej. W wykazie poszczególne odcinki do oczyszczenia zostały oznaczone kolorem żółtym.

| Współrzędne znaków granicznych w formacie WGS 42 83 - odcinek polsko-słowackiej granicy państwowej do oczyszczenia w 2024 roku | | | | | | | | | | | |
|--|------|--------|---------|------------|------------|----------|-----------|-------|-------|-----------------|-------------------------|
| Lp. | Mapa | Znak | Pkt Mat | X | Y | Z | W granicy | Gdzie | Teren | Nazwa Dodatkowa | Odległość (od n do n-1) |
| I odcinek do oczyszczenia (od znaku granicznego nr III/90 do znaku granicznego nr III/95) | | | | | | | | | | | |
| 14879 | 085 | III/90 | | 5499146.79 | 4389365.42 | 1 150,85 | PRAWDA | P/S | Suchy | | |
| 14880 | 085 | 90/1 | | 5499113.72 | 4389266.01 | 1 153,93 | PRAWDA | P/S | Suchy | | 104,77 |
| 14881 | 085 | 90/2 | | 5499104.52 | 4389160.85 | 1 156,66 | PRAWDA | P/S | Suchy | | 105,56 |
| 14882 | 085 | 90/3 | | 5499080.44 | 4389018.49 | 1 164,89 | PRAWDA | P/S | Suchy | | 144,38 |

Przykład: Odległość znak granicznego nr III/90 do następnego znaku granicznego nr 90/1 wynosi 104,77 metra.